


SOUŘADNICOVÝ SYSTÉM: JTSK, VÝŠKOVÝ SYSTÉM: Bpv

 <b>Ing. Josef Bureš</b> Projektování dopravních staveb ČKAIT 0007874	ODPOVĚDNÝ PROJ.: Ing. Josef BUREŠ	DATUM: 02/2018
	VYPRACOVAL: Ing. Josef BUREŠ	MĚŘÍTKO:
	STUPEŇ: Dokumentace pro stavební povolení - DSP	FORMÁT: A4
OBJEDNATEL: CR - Státní pozemkový úřad, KPÚ pro Ústecký kraj, Pobočka Louny ul. Pražská 765, 440 01 Louny		PARÉ:
AKCE:	<b>Realizace společných zařízení v k.ú. Holedeč, Stranky a Veletice</b>	
ČÁST:	<b>C.7. SO 107 Polní cesta VPC2 v k.ú. Veletice</b>	
PŘÍLOHA:	<b>C.7.5. Příčné řezy</b>	

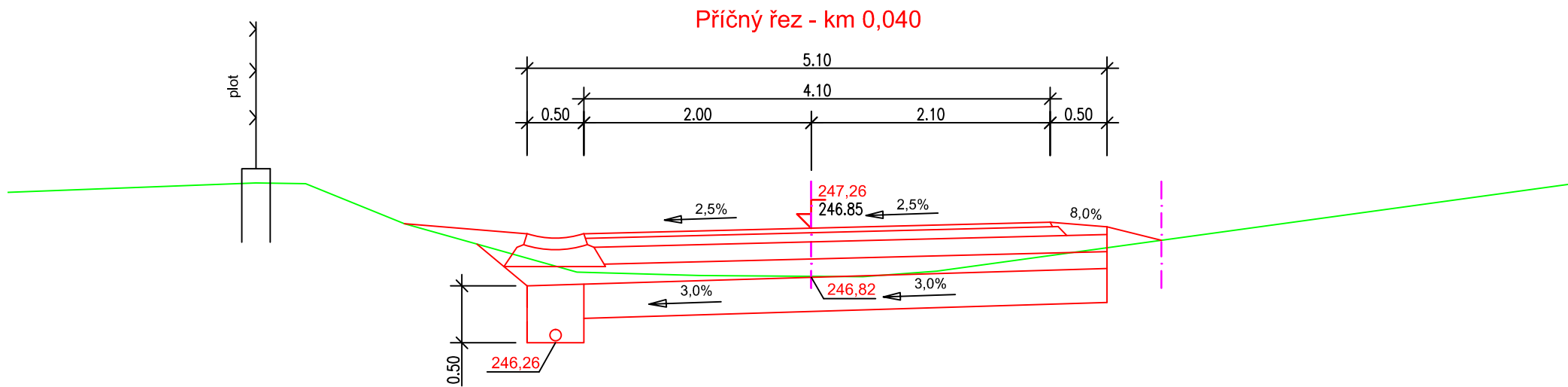
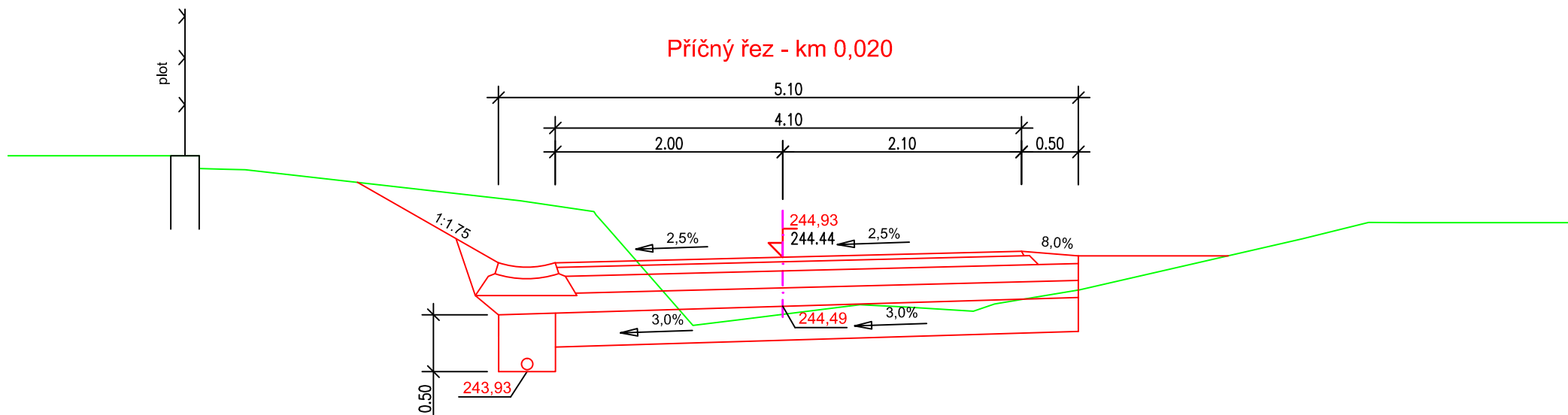


Diagram illustrating the division of a 4.00m segment into three 1.50m segments and a 0.50m segment, with a 2.33m segment labeled "sjezd".

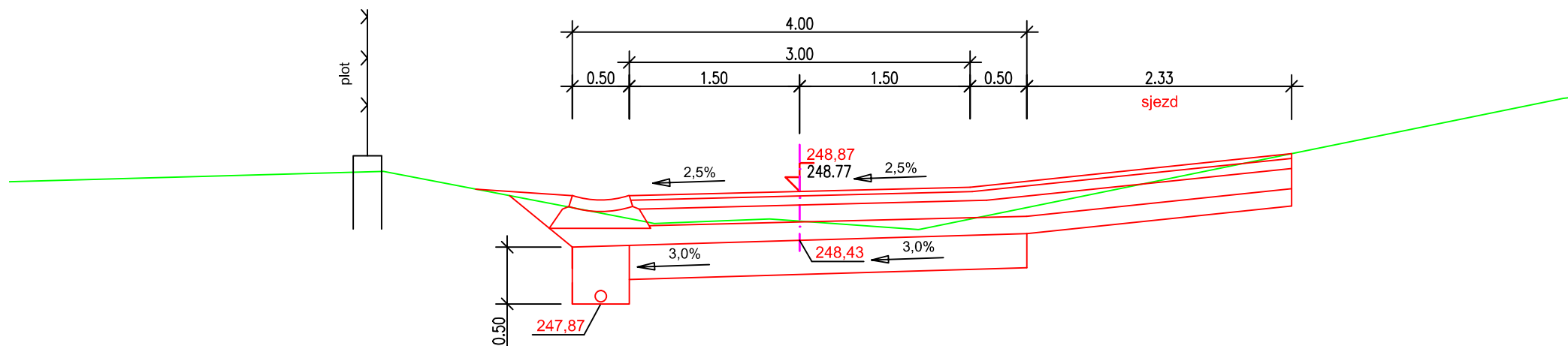
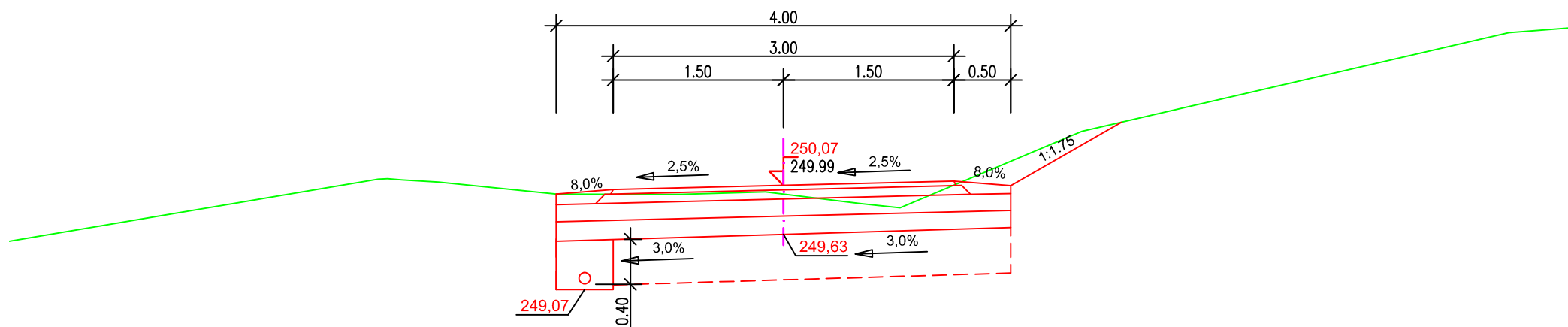
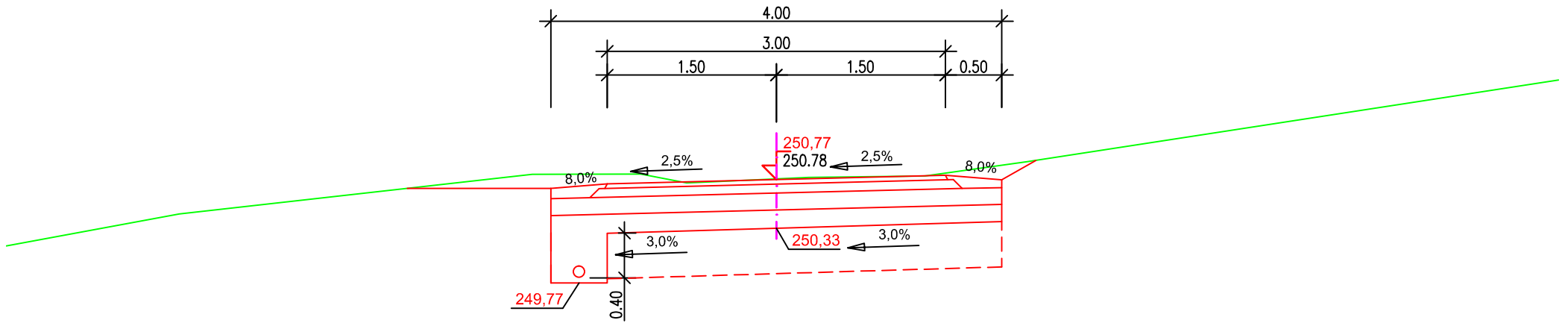


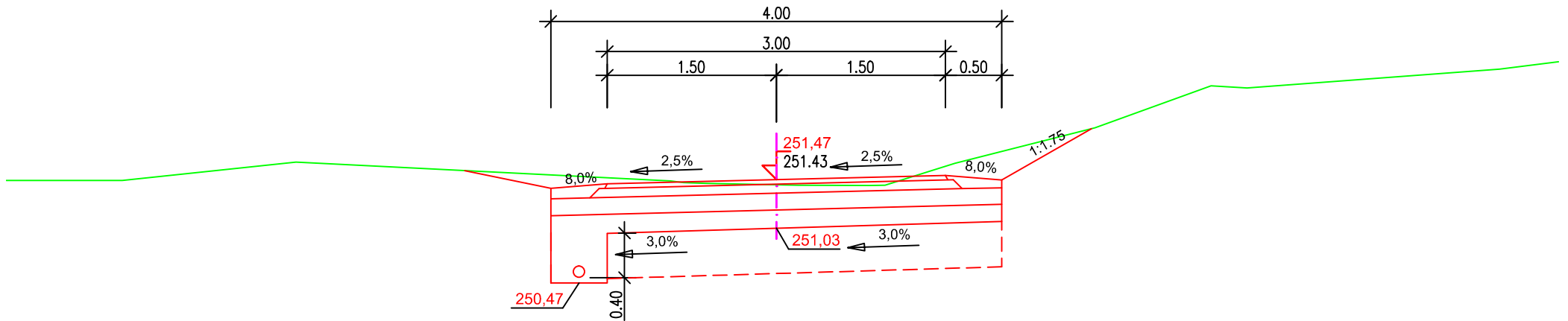
Diagram showing the layout of a 4.00m wide slab. The slab is divided into three sections: 1.50m, 1.50m, and 0.50m. The total width is 4.00m. The 1.50m sections are marked with vertical lines and dimension lines.



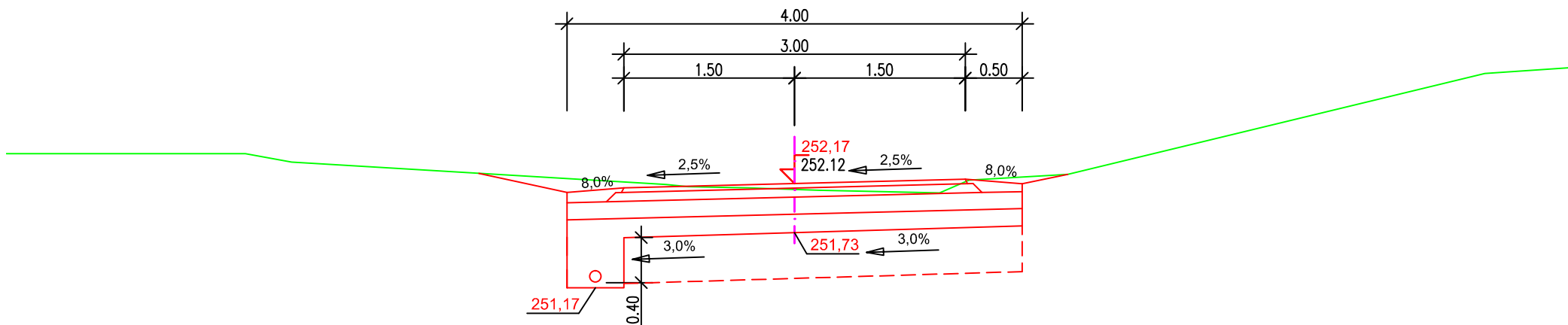
Příčný řez - km 0,100



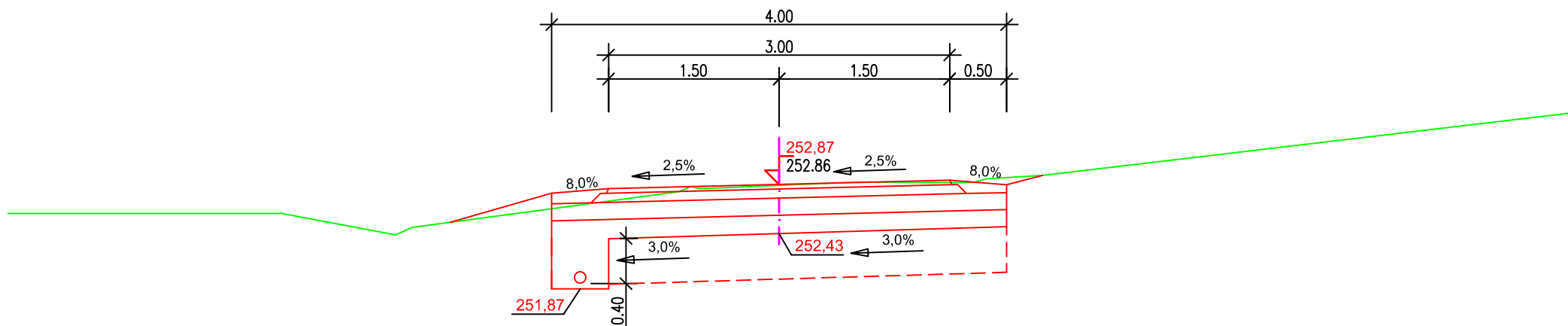
Příčný řez - km 0,120



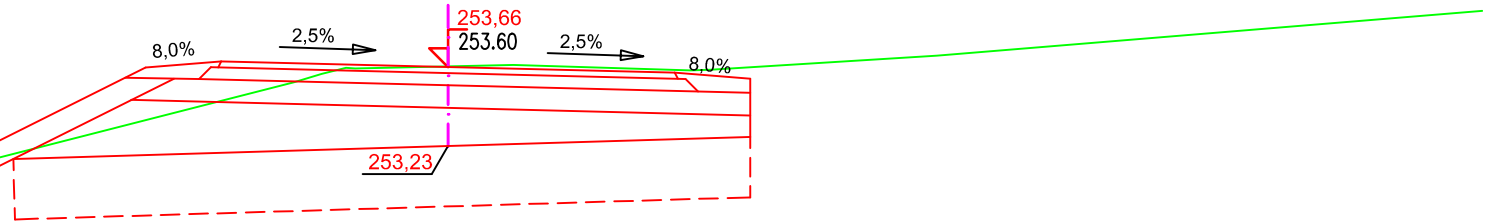
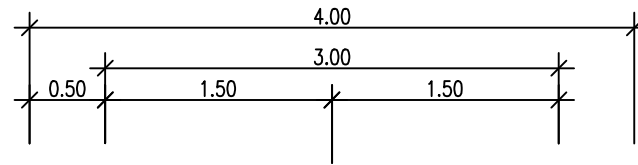
Příčný řez - km 0,140



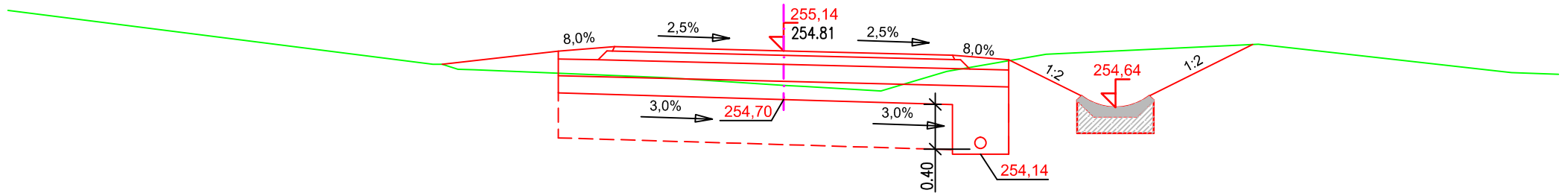
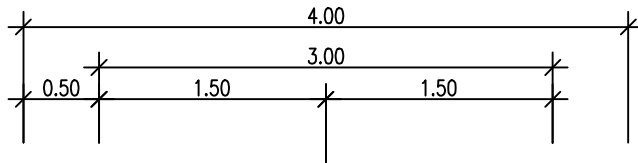
Příčný řez - km 0,160



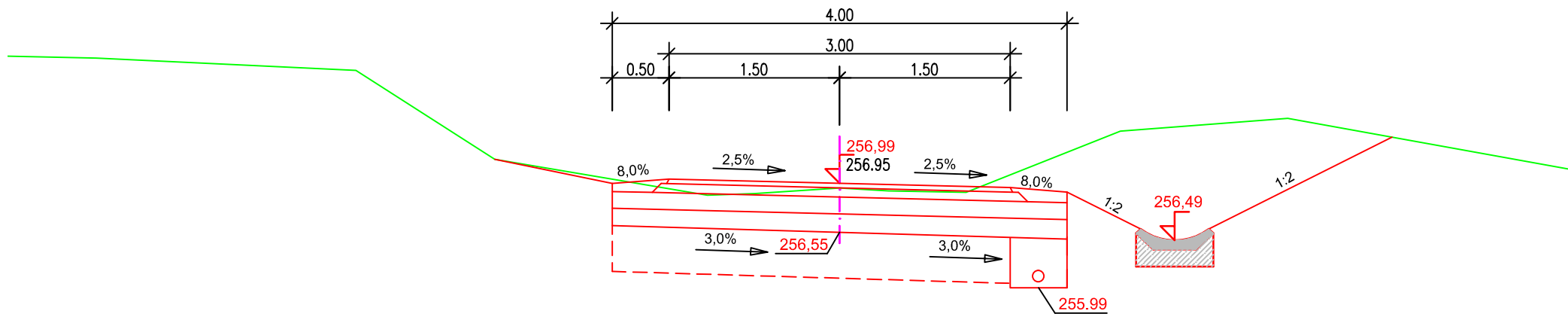
Příčný řez - km 0,180



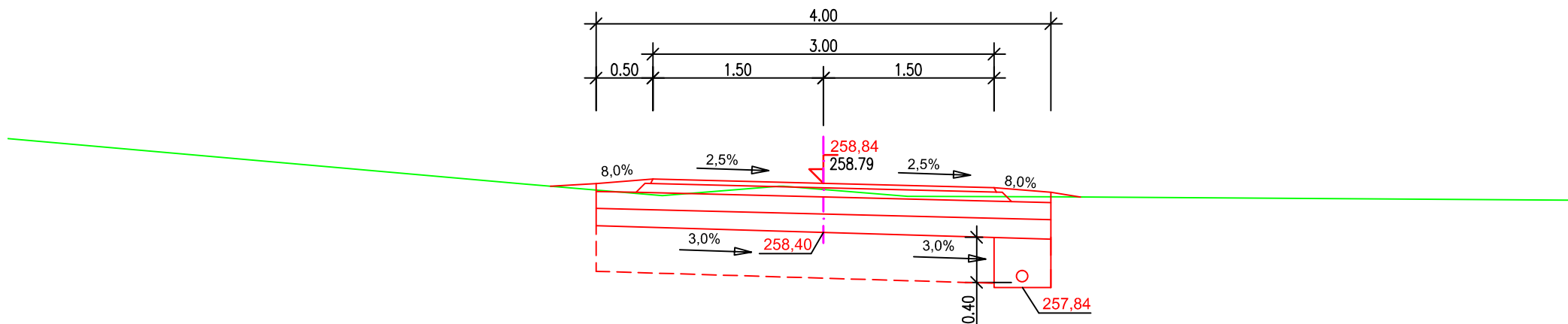
Příčný řez - km 0,200



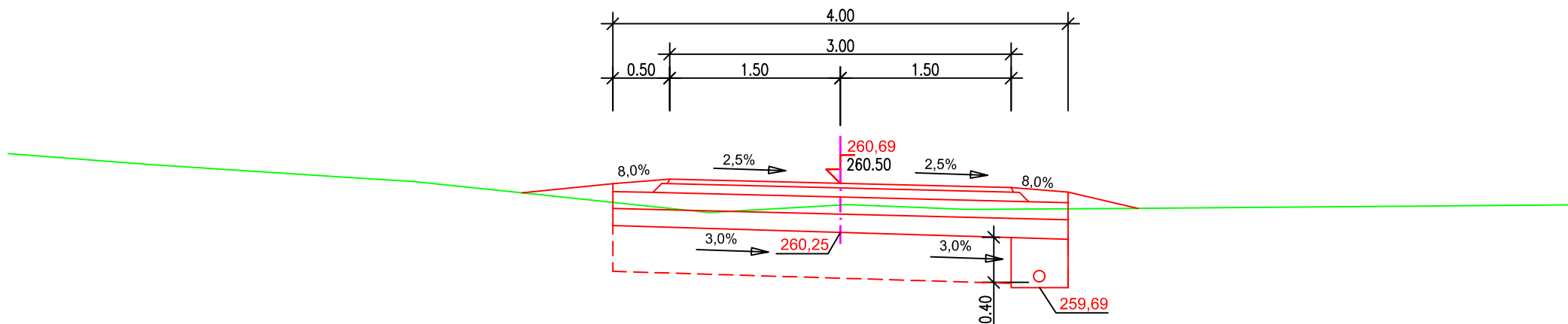
Příčný řez - km 0,220



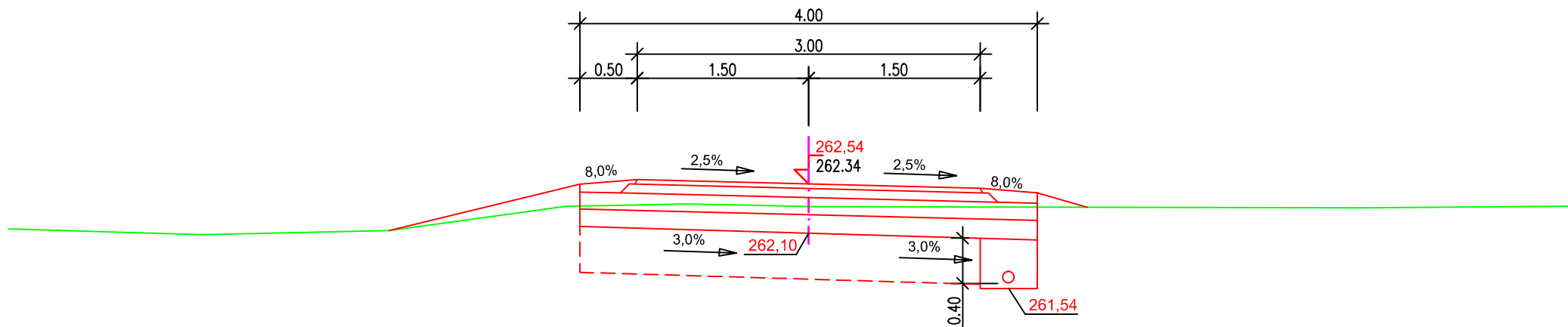
Příčný řez - km 0,240



Příčný řez - km 0,260

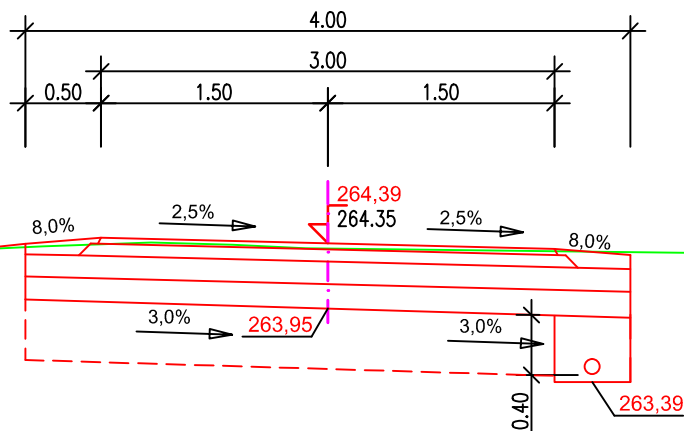


Příčný řez - km 0,280

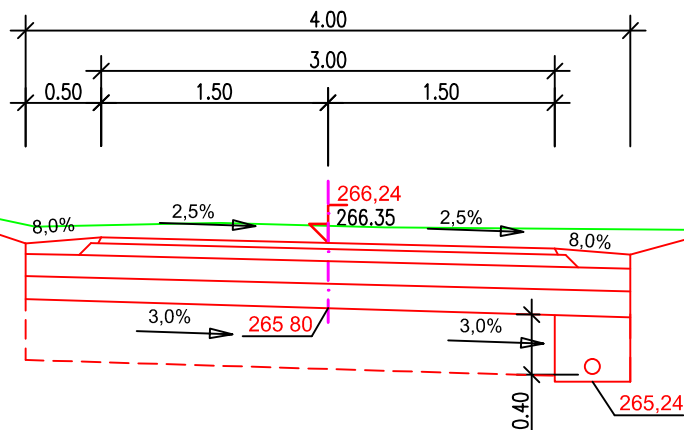




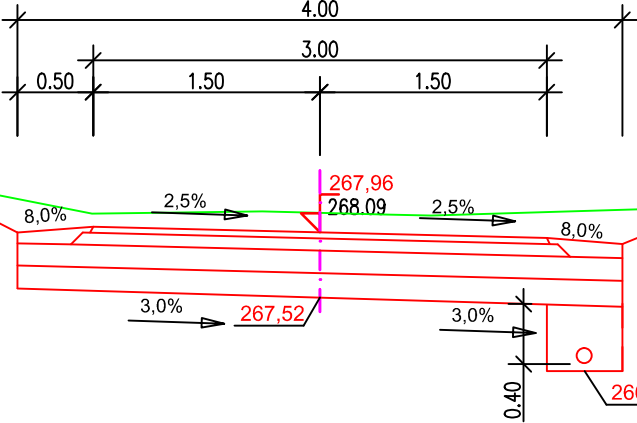
### Příčný řez - km 0,300



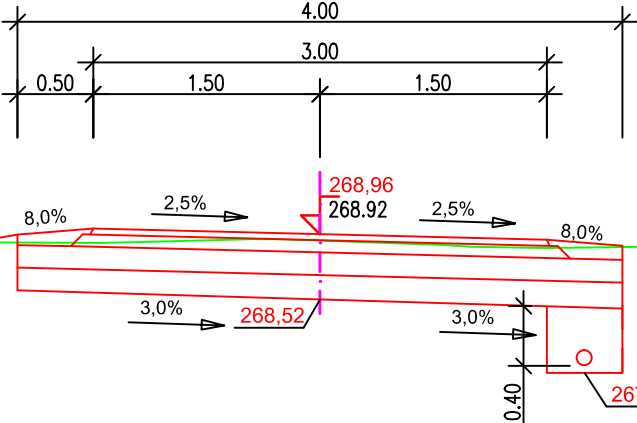
### Příčný řez - km 0,320



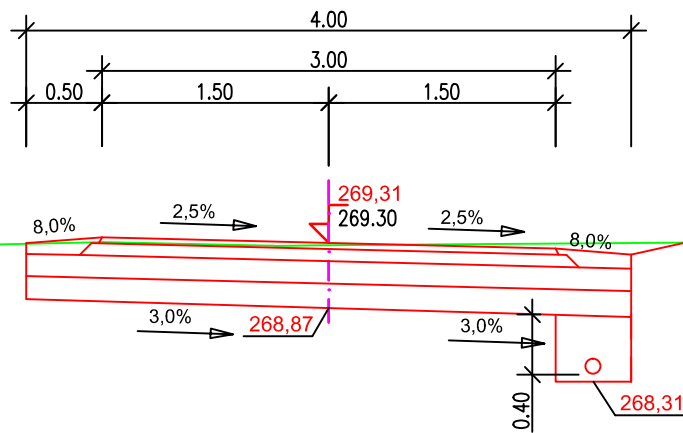
## Příčný řez - km 0,340



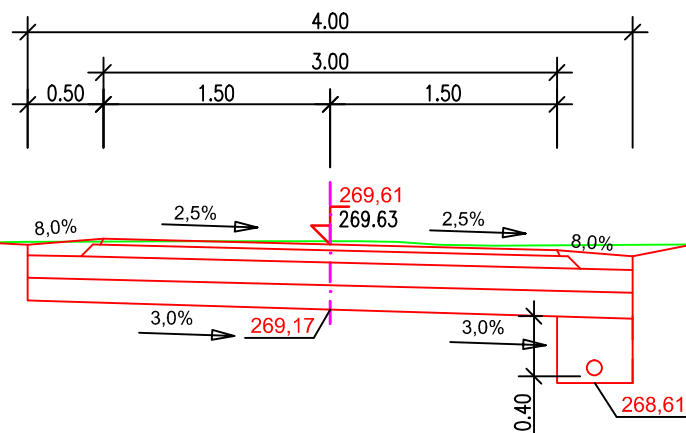
## Příčný řez - km 0,360



Příčný řez - km 0,380



Příčný řez - km 0,400



Příčný řez - km 0,420

